
















Bilag A ...

Piktogramoversigt

Juni 2018







I TILKNYTNING TIL SAGER OG AKTIVITTER




	Sagsdetaljer
	Aktiviteter
	Fejl
	Objekter
	Opret nyt objekt
	Tilknyt objekter
	Kommentar
	Kommentar med placering i kortet
	Attributændringer
	Geometriændringer
	Oprettet bygning
	Opret / Gendan / Vis historik
	Vis ændringer
	Blokerende fejl


	Karantænesættende fejl
	Dispenseret karantænesættende fejl
	Advarsel (fejl)
	Konflikter
	Skjult/lukket liste
	Sagen kan i øjeblikket ikke automatisk valideres

BRUGEROPLYSNINGER











	Bruger
	Alle brugere
	Sag i oversigten, som brugeren kan godkende
	Adgang til oversigt over alle sager, som brugeren har haft ansvar for

SAGSSTATUS

	Kladde
	Afventer Godkender
	Afventer godkendelse

	Endelig godkendt
	Slettet
	Afventer genvalidering








OBJEKTGRUPPER

	Bygning
	Bebyggelse (Bykerne, Erhverv, Lav bebyggelse, Høj bebyggelse)
	Trafik (Vejmidte, Jernbane, Systemlinje, Vejkant, Helle, Chikane, Trafikhegn, Togstation)
	Teknik (Teknisk Areal, Startbane, Begravelsesområde, Bassin, Teknisk anlægsflade, Højspændingsledning, Bygværk, Anlæg diverse, Høfde, Parkering, Sportsbane, Teknisk anlægspunkt, Skorsten, Telemast, vindmølle, Mast, Nedløbsrist, Brønddæksel, StatueSten)
	Natur (skov, Hede, Vådområde, Kratbevoksning, Sandklit, Råstofområde, Gartneri, Hegn, Brugsgrænse, Skrænt, Dæmning, Dige, Træ, Trægruppe)
	Hydro (Sø, Vandafstrømningsopland, Vandløbsmidte, Afvandingsgrøft, Vandløbskant, Havn, Kyst, Bade- og Bådebo, Vandknude, Vandhændelse)
	Topografi (Plads, Rekreativt område)
	DHM Tilpasningslag (DHM Hestesko, DHM linje)
	Diverse (Udpegningsflade, Udpegningslinje)
	Diverse 2 (Områdepolygon, Kommuneområde, Fotoindex)














KORT


	Hjælpegeometri
	Matrikelske, Ortofoto, Skærmkort, GeoDanmark
	Indlæs data
	Zoom til data
	Ryd data

SORTERING

	Ændret dato
	Oprettet dato
	Sagsnavn
	Antal objekter
	Antal aktiviteter
	Ændre rækkefølge
	Ændre rækkefølge

EDITERING

	Grid
	Vis digitaliseringsretning (på linje-objekt)
	Tegn flade
	Tegn detaljeret
	Tegn linje
	Tegn punkt
	Tegn cirkel
	WKT (Koordinatliste)
	Benyt geometri fra Hjælpegeometri
	Ret geometri
	Ret koordinat
	Skift z-værdier for hele geometrien
	Flyt/rotér

	Beskær
	Opdel objekt
	Slet objekt